



**GOBIERNO DE TAMAULIPAS
PODER LEGISLATIVO**

DIPUTACIÓN PERMANENTE

HONORABLE ASAMBLEA LEGISLATIVA:

En uso de la facultad que le confieren los artículos 115 fracción IV, de la Constitución Política de los Estados Unidos Mexicanos, 64 fracción IV de la Constitución Política del Estado de Tamaulipas, y 15 fracción IX de la Ley de Catastro para el Estado de Tamaulipas, el Ayuntamiento del Municipio de **Casas**, Tamaulipas, mediante Oficio sin número de fecha 30 de agosto del año en curso, presentó la **Propuesta de Tablas de Valores Unitarios de Suelo y Construcciones** que servirán de base para el cobro de las contribuciones sobre la propiedad inmobiliaria, durante el **ejercicio fiscal del año 2018**.

Quienes integramos la Diputación Permanente de referencia, con fundamento en lo dispuesto por los artículos 61 y 62, fracción II, de la Constitución Política del Estado, 46, párrafo 1, 53, párrafos 1 y 2; 56, párrafo 2; 58, y 95, párrafos 1, 2, 3 y 4 de la Ley sobre la Organización y Funcionamiento Internos del Congreso del Estado, tenemos a bien presentar el siguiente:

DICTAMEN

I. Antecedentes.

La iniciativa de mérito fue debidamente recibida el día **30 de agosto** del presente año, por la Diputación Permanente que formula el presente Dictamen, cuyos integrantes tuvimos a bien reunirnos en la Sala de Comisiones de este Congreso del Estado Libre y Soberano de Tamaulipas, a fin de analizar la acción legislativa que nos ocupa y emitir nuestra opinión al respecto.



**GOBIERNO DE TAMAULIPAS
PODER LEGISLATIVO**

II. Competencia.

Por ser de estricto derecho, en primer término analizamos lo relativo a la competencia de esta Legislatura para conocer y resolver sobre la propuesta de mérito, debiéndose afirmar que esta Legislatura local, de conformidad con lo dispuesto en el artículo 115, fracción IV párrafo tercero, de la Constitución Política de los Estados Unidos Mexicanos, está facultada para conocer y analizar las propuestas de tablas de valores unitarios de suelo y construcciones, para que los Municipios cuenten con los instrumentos legales que les permitan realizar el cobro de las contribuciones sobre la propiedad inmobiliaria.

Así también, cabe señalar que este Poder Legislativo local es competente para resolver en definitiva el presente asunto, con base en lo dispuesto por el artículo 58 fracciones I, LX y LXI de la Constitución Política local, que le otorga facultades al Congreso del Estado, para expedir, reformar y derogar las leyes y Decretos que regulan el ejercicio del poder público, así como para ejercer las demás facultades conferidas constitucional y legalmente.

En frecuencia normativa con la disposición constitucional que antecede, la Diputación Permanente tiene plenas facultades para fungir como órgano dictaminador, con base en lo dispuesto en el artículo 62, fracción II de la Constitución Política local, quedando así justificada la intervención de este órgano legislativo respecto a la emisión del presente dictamen, mismo que se somete a la consideración del Pleno Legislativo para su resolución definitiva.



GOBIERNO DE TAMAULIPAS
PODER LEGISLATIVO

III. Objeto de la acción legislativa.

La acción legislativa sometida a consideración de esta Diputación Permanente, tiene como propósito expedir las **Tablas de Valores Unitarios de Suelo y Construcciones** que servirán de base para el cobro de las contribuciones sobre la propiedad inmobiliaria, durante el **ejercicio fiscal del año 2018**.

En efecto, de conformidad con lo dispuesto en el artículo 15 fracción IX de la Ley de Catastro para el Estado de Tamaulipas, es facultad y obligación del Ayuntamiento del Municipio de Casas, proponer al Congreso del Estado, las Tablas de Valores Unitarios de Suelo y Construcciones, lo cual por entrañar situaciones jurídicas para los propietarios y detentadores de predios en la jurisdicción territorial del municipio citado, se presenta a través de una propuesta que por su naturaleza, en virtud de prever situaciones jurídicas para determinadas personas, es sujeta al trámite legislativo ordinario de una Iniciativa de Decreto para los efectos parlamentarios correspondientes.

IV. Análisis del contenido de la Propuesta.

En principio, es menester destacar que en uso de la facultad que le confieren los artículos 115 fracción IV, de la Constitución Política de los Estados Unidos Mexicanos, 64 fracción IV de la Constitución Política del Estado de Tamaulipas, y 15 fracción IX de la Ley de Catastro para el Estado de Tamaulipas, el Ayuntamiento del Municipio de **Casas**, Tamaulipas, mediante Oficio sin número de fecha 30 de agosto del año en curso, presentó la Iniciativa de Decreto mediante el cual se expiden las **Tablas de Valores Unitarios de Suelo y Construcciones** que servirán de base para el cobro de las contribuciones sobre la propiedad inmobiliaria, durante el **ejercicio fiscal del año 2018**.



**GOBIERNO DE TAMAULIPAS
PODER LEGISLATIVO**

Asimismo, el Ayuntamiento de referencia, con fundamento en el artículo 115, fracción IV, párrafo tercero de la Constitución Política de los Estados Unidos Mexicanos, en armonía con el artículo 133, fracción I y párrafo tercero, de la Constitución Política del Estado Libre y Soberano de Tamaulipas, en la Novena Sesión Ordinaria de Cabildo celebrada el 24 de agosto del actual, acordó la citada propuesta de tablas de valores unitarios de suelo y construcciones.

En ese mismo contexto, los artículos 49 fracción II y 107 del Código Municipal, así como los artículos 15, 72, 73, 74, 75, 76, 77, 78, 79, 80, 81, 82 y 83 de la Ley de Catastro para el Estado de Tamaulipas, constituyen el marco legal al que se circunscriben las facultades de los Ayuntamientos para iniciar decretos, el establecimiento de la base del impuesto sobre la propiedad urbana, suburbana y rústica, que será el valor catastral que resulte de la aplicación de las Tablas de Valores, así como las competencias en materia catastral para los Ayuntamientos del Estado respectivamente. En este último dispositivo legal citado, se explica el sistema de valuación y líneas de trabajo que deberán seguir las autoridades en la materia, así como los procedimientos para la formulación, establecimiento y actualización de los valores unitarios de suelo y construcciones y los factores y coeficientes de demérito o incremento y que sirven de base para la determinación del valor catastral de los predios ubicados en su jurisdicción territorial.

Es necesario precisar, que el valor catastral, observado desde la perspectiva del carácter general de la ley que lo regula, cumple una función plural, ya que dentro de ella se contienen aspectos tan diversos como la elaboración de planes y proyectos socioeconómicos, y la determinación de bases para calcular las contribuciones sobre la propiedad inmobiliaria, fraccionamiento de ésta, división, consolidación, traslación, mejora y las que tengan como propósito el cambio del



**GOBIERNO DE TAMAULIPAS
PODER LEGISLATIVO**

valor de los inmuebles. De ahí que el valor catastral sirva como referencia para la determinación del impuesto sobre la propiedad urbana, suburbana y rústica, que constituye una importante fuente de ingresos para los municipios y que les permite contar con recursos económicos para solventar los gastos propios de su gestión administrativa.

El presente estudio y análisis de la propuesta de Tablas de Valores Unitarios de Suelo y Construcciones para el ejercicio fiscal del año 2018, planteada por el referido Ayuntamiento, implica el despliegue de una de las fases que conforman el proceso legislativo ordinario en el Estado, en este caso, la emisión del dictamen correspondiente para su posterior discusión y votación en el Pleno, el cual contiene la opinión de este Órgano Dictaminador en torno a la procedencia de la propuesta que nos ocupa.

Ahora bien, del análisis a la propuesta en comento, puede advertirse que el Ayuntamiento de Casas, Tamaulipas, determinó no modificar la estructura descriptiva, factores y coeficientes de mérito y de demérito o incremento, ni incrementar los valores unitarios de suelo y construcciones que regirá a partir del **1 de enero del año 2018**, al efecto, cabe señalar que la propuesta fue debidamente aprobada por el Cabildo, y como se advierte de las constancias que acompañan, coincide en sus términos con los valores contenidos en la del ejercicio fiscal 2017.

De lo hasta aquí expuesto, se concluye que la pretensión del Ayuntamiento solicitante, es contar para el ejercicio fiscal 2018, con el instrumento jurídico básico para el cobro de las contribuciones sobre la propiedad inmobiliaria de su circunscripción territorial, cuidando no lesionar la economía de los contribuyentes, ni afectar los índices de recaudación del municipio.



**GOBIERNO DE TAMAULIPAS
PODER LEGISLATIVO**

V. Consideraciones de la Diputación Permanente.

Como ha quedado expuesto en el cuerpo del presente dictamen, la acción legislativa que nos ocupa atiende el propósito de expedir las Tablas de Valores Unitarios de Suelo y Construcciones que servirán de base para el cobro de las contribuciones sobre la propiedad inmobiliaria, durante el ejercicio fiscal del año 2018.

Cabe mencionar, que para quienes emitimos la presente determinación, no pasa desapercibido el hecho de que la ubicación de un determinado inmueble en una delimitación geográfica concreta establecida por la autoridad administrativa municipal, tiene una finalidad instrumental en relación con la asignación del valor que tiene el metro cuadrado de suelo o de construcción para dicho bien, por lo que para efectos de los impuestos sobre la propiedad inmobiliaria vigentes en el Estado, lo relevante deriva, por una parte, de la ubicación del inmueble en el territorio y, por otra, de la correspondencia debida entre el valor que el legislador atribuye a los metros cuadrados de suelo o construcción contenidos en las tablas de valores unitarios de suelo y construcciones, mismo que servirá de base para el cálculo de los tributos sobre la propiedad inmobiliaria.

No pasa por alto de la Diputación Permanente que suscribe el presente Dictamen, que el Ayuntamiento de referencia presentó la propuesta de mérito en tiempo y forma, de conformidad con la disposición establecida por el artículo 74 de la Ley de Catastro para el Estado de Tamaulipas, circunstancia que hace constar el respeto pleno en la observancia de esta ley por parte de esa Administración Municipal.



**GOBIERNO DE TAMAULIPAS
PODER LEGISLATIVO**

Finalmente, este órgano dictaminador, encuentran en lo general y en lo particular procedente la acción legislativa planteada por el Ayuntamiento de Casas, Tamaulipas, toda vez que el espíritu que debe motivar al Legislador, en estos casos, es el de coadyuvar con los Ayuntamientos del Estado en la búsqueda de mecanismos para el fortalecimiento de la recaudación Municipal, con la visión primordial de que éstos puedan prestar con mayor eficiencia los servicios públicos que los ciudadanos del Municipio merecen y, al mismo tiempo, cumplir con la obligatoriedad de velar por los principios doctrinales de proporcionalidad y equidad que rigen en materia tributaria, recayendo entonces en este Poder Legislativo, la atribución de autorizar las contribuciones municipales.

Por las razones anteriormente expuestas y en el entendido de que se pretenden establecer criterios justos y equilibrados para la valuación catastral de los predios ubicados en la jurisdicción territorial del Municipio referido, quienes integramos la Diputación Permanente, respetuosamente sometemos a consideración de la Honorable Asamblea Legislativa el presente Dictamen, para su discusión y aprobación en su caso, así como el siguiente proyecto de:

DECRETO POR EL QUE SE APRUEBAN LOS VALORES UNITARIOS DE SUELO Y CONSTRUCCIONES, Y COEFICIENTES DE INCREMENTO Y DE DEMÉRITO, QUE SERVIRÁN DE BASE PARA LA DETERMINACIÓN DEL VALOR CATASTRAL DE PREDIOS URBANOS, SUBURBANOS, CENTROS DE POBLACIÓN DE ORIGEN EJIDAL, CONGREGACIONES Y DEMÁS LOCALIDADES, ASÍ COMO DE LOS PREDIOS RÚSTICOS DEL MUNICIPIO DE CASAS, TAMAULIPAS, PARA EL EJERCICIO FISCAL DEL AÑO 2018.



**GOBIERNO DE TAMAULIPAS
PODER LEGISLATIVO**

Artículo 1º. Se aprueban los valores unitarios de suelo y construcciones, y los coeficientes de incremento y de demérito, para el ejercicio fiscal del año **2018**, que servirán de base para la determinación del valor catastral de predios urbanos, suburbanos, centros de población de origen ejidal, congregaciones y demás localidades, así como de los predios rústicos del **Municipio de Casas**, Tamaulipas, contenidos en las siguientes tablas especificadas:

I. PREDIOS URBANOS

A) TERRENOS

Valores unitarios para **Terrenos Urbanos** por m² expresados en pesos según su ubicación:

1	ZONA HABITACIONAL MUY BUENO	\$ 150.00
2	ZONA HABITACIONAL MEDIO	\$ 100.00
3	ZONA HABITACIONAL ECONÓMICO	\$ 70.00
4	ZONA HABITACIONAL POPULAR	\$ 40.00

TABLA DE VALORES UNITARIOS APLICABLES A LA ZONA URBANA

Manzana	Loc.	Sector	Norte	Sur	Este	Oeste	Valor por m ² de Construcción
1	1	1	150	150	150	150	\$ 1000
4	1	1	150	150	150	150	1000
15	1	1	150	150	150	150	1000
33	1	1	150	150	150	150	1000
2	1	1	100	100	100	100	\$ 500
3	1	1	100	100	100	100	500
5	1	1	100	100	100	100	500
6	1	1	100	100	100	100	500
7	1	1	100	100	100	100	500
8	1	1	100	100	100	100	500
9	1	1	100	100	100	100	500
14	1	1	100	100	100	100	500
16	1	1	100	100	100	100	500
32	1	1	100	100	100	100	500
34	1	1	100	100	100	100	500
49	1	1	100	100	100	100	500
56	1	1	100	100	100	100	500
64	1	1	100	100	100	100	500



**GOBIERNO DE TAMAULIPAS
PODER LEGISLATIVO**

171	1	1	70	70	70	70	\$ 300
172	1	1	70	70	70	70	300
176	1	1	70	70	70	70	300
175	1	1	70	70	70	70	300
174	1	1	70	70	70	70	300
173	1	1	70	70	70	70	300
39	1	1	70	70	70	70	300
40	1	1	70	70	70	70	300
41	1	1	70	70	70	70	300
42	1	1	70	70	70	70	300
43	1	1	70	70	70	70	300
181	1	1	70	70	70	70	300
38	1	1	70	70	70	70	300
21	1	1	70	70	70	70	300
22	1	1	70	70	70	70	300
23	1	1	70	70	70	70	300
24	1	1	70	70	70	70	300
25	1	1	70	70	70	70	300
182	1	1	70	70	70	70	300
37	1	1	70	70	70	70	300
20	1	1	70	70	70	70	300
10	1	1	70	70	70	70	300
26	1	1	70	70	70	70	300
36	1	1	70	70	70	70	300
19	1	1	70	70	70	70	300
11	1	1	70	70	70	70	300



**GOBIERNO DE TAMAULIPAS
PODER LEGISLATIVO**

TABLA DE VALORES UNITARIOS APLICABLES A LA ZONA URBANA

Manzana	Loc.	Sector	Norte	Sur	Este	Oeste	Valor por m ² de Construcción
27	1	1	70	70	70	70	\$ 300
184	1	1	70	70	70	70	300
35	1	1	70	70	70	70	300
18	1	1	70	70	70	70	300
12	1	1	70	70	70	70	300
28	1	1	70	70	70	70	300
185	1	1	70	70	70	70	300
17	1	1	70	70	70	70	300
13	1	1	70	70	70	70	300
29	1	1	70	70	70	70	300
44	1	1	70	70	70	70	300
31	1	1	70	70	70	70	300
30	1	1	70	70	70	70	300
186	1	1	70	70	70	70	300
191	1	1	70	70	70	70	300
59	1	1	70	70	70	70	300
60	1	1	70	70	70	70	300
61	1	1	70	70	70	70	300
46	1	1	70	70	70	70	300
45	1	1	70	70	70	70	300
196	1	1	70	70	70	70	300
187	1	1	70	70	70	70	300
189	1	1	70	70	70	70	300
48	1	1	70	70	70	70	300
51	1	1	70	70	70	70	300
52	1	1	70	70	70	70	300
57	1	1	70	70	70	70	300
167	1	1	50	50	50	50	100
168	1	1	50	50	50	50	100
169	1	1	50	50	50	50	100
170	1	1	50	50	50	50	100
177	1	1	50	50	50	50	100
178	1	1	50	50	50	50	100
179	1	1	50	50	50	50	100
180	1	1	50	50	50	50	100
193	1	1	50	50	50	50	100



**GOBIERNO DE TAMAULIPAS
PODER LEGISLATIVO**

188	1	1	50	50	50	50	100
54	1	1	50	50	50	50	100
55	1	1	50	50	50	50	100
62	1	1	50	50	50	50	100

Para la práctica de la valuación catastral de los terrenos urbanos ubicados en el Municipio, se aplicarán los presentes valores unitarios, tomándose en cuenta para la determinación del valor catastral de los inmuebles la importancia e influencia de los siguientes elementos:

- a) Características de los servicios públicos, infraestructura y equipamiento urbano;
- b) Tipo de desarrollo urbano y su estado físico, en el cual deberá considerar el uso actual y potencial del suelo, y la uniformidad de los inmuebles edificados, sean habitacionales, comerciales o industriales, así como aquellos de uso diferente;
- c) Condiciones socioeconómicas de los habitantes;
- d) Las políticas de ordenamiento y regulación territorial y desarrollo urbano del Municipio; y,
- e) Las características geológicas y topográficas, así como los factores de incremento o demérito, que afecten su valor de mercado.

**COEFICIENTES DE DÉMERITOS E INCREMENTOS PARA
TERRENOS URBANOS**

1.- Demérito o disminución del valor

A) FACTOR DE FRENTE:

Predios con frente menor de 7 metros lineales:

Factor de demérito

	6 metros lineales.	0.95
	5 metros lineales.	0.90
	4 metros lineales.	0.85
	3 metros lineales.	0.80
	2 metros lineales.	0.70
	1 metro lineal.	0.60

B) Predios con frente menor de un metro e interiores:

Factor de demérito 0.50

C) FACTOR DE FONDO:

Predios con profundidad de más de 35 metros lineales:

Factor de demérito

	40 metros lineales.	0.90
	45 metros lineales.	0.85
	50 metros lineales.	0.80
	60 metros lineales.	0.75



GOBIERNO DE TAMAULIPAS
PODER LEGISLATIVO

D) **FACTOR DE DESNIVEL:** Predios con pendientes fuertes: Factor de demérito 0.85

E) **Factor de terreno resultante:** Predios con superficie mayor de 500 m² : 0.70 al terreno restante.

2.- Méritos o incrementos de valor de terreno

Factor de posición del terreno en la manzana:

Incremento por esquina	Comercial de primera.	Factor 1.25
	Comercial de segunda.	1.20
	Habitacional primera.	1.15
	Habitacional segunda.	1.10

B) CONSTRUCCIONES

Valores unitarios para tipos de Construcción por m² expresados en pesos:

01	CONSTRUCCIÓN MUY BUENA.	\$ 2,500.00
02	CONSTRUCCIÓN BUENA.	\$ 1,100.00
03	CONSTRUCCIÓN MEDIA.	\$ 500.00
04	CONSTRUCCIÓN ECONÓMICA.	\$ 300.00
05	CONSTRUCCIÓN POPULAR.	\$ 100.00

Para la práctica de la valuación catastral de las construcciones ubicadas en el Municipio, se aplicarán los presentes valores unitarios, tomándose en cuenta para la determinación del valor de la construcción los factores siguientes:

- Uso y calidad de la construcción;
- Costo y calidad de los materiales de construcción utilizados; y,
- Costo de la mano de obra empleada.

LOS VALORES UNITARIOS PARA TIPOS DE CONSTRUCCIÓN ANTERIORES SE DEMERITARÁN DE ACUERDO A SU ESTADO DE CONSERVACIÓN

El factor por estado de conservación demerita el valor de las construcciones considerando el nivel de deterioro que presenta la edificación, en relación con el mantenimiento que se le ha proporcionado a fin de conservarla lo más parecida posible a su estado original.

ESTADO DE CONSERVACION	FACTOR
BUENO	1.00
REGULAR	0.85
MALO	0.70
RUINOSO	0.30



**GOBIERNO DE TAMAULIPAS
PODER LEGISLATIVO**

DESCRIPCIÓN DEL ESTADO DE CONSERVACIÓN DE LAS CONSTRUCCIONES

BUENO: Es aquella en que por razón del tiempo en que se efectuó la construcción, ésta ha sufrido un deterioro natural, a pesar de haber tenido un mantenimiento adecuado. Está en perfectas condiciones para realizar la función del uso que le corresponde y su calidad o clase a la que pertenece.

REGULAR: Es aquella en la cual la construcción no ha tenido mantenimiento o éste ha sido deficiente, provocando una apariencia deteriorada en todos sus acabados, tales como aplanados, pinturas, lambrines, pisos y fachadas, así como en sus instalaciones eléctricas, hidráulicas, especiales y en sus elementos complementarios, tales como herrería, carpintería, vidriería.

MALO: Es aquella en la cual la construcción además de presentar deterioros, tiene problemas adicionales por ausencia total de mantenimiento y de uso descuidado, que se puede apreciar por la destrucción parcial de algunos de sus elementos constructivos, instalaciones, acabados y complementos, pero continúa siendo habitable, aún cuando sea en condiciones precarias.

RUINOSO: Es aquella en la cual la construcción por su estado de conservación representa un riesgo grave y no es recomendable su habitabilidad. (elementos estructurales fracturados, partes destruidas, losas caídas, entre otros).

II. PREDIOS SUBURBANOS Y LOCALIDADES DE ORIGEN EJIDAL

VALOR UNITARIO PARA TERRENO SUBURBANO (9300)	\$ 40.00 POR M ²
VALOR UNITARIO PARA CONSTRUCCIÓN SUBURBANO	\$ 100.00 POR M ²

VALOR UNITARIO EXPRESADO EN PESOS POR M ² PARA TERRENOS DE CENTROS DE POBLACIÓN DE ORIGEN EJIDAL, CONGREGACIONES Y DEMÁS LOCALIDADES.	VALOR POR M ² \$ 15.00
VALOR UNITARIO EXPRESADO EN PESOS POR M ² PARA CONSTRUCCIÓN DE CENTROS DE POBLACIÓN DE ORIGEN EJIDAL, CONGREGACIONES Y DEMÁS LOCALIDADES.	VALOR POR M ² \$ 100.00

III. PREDIOS RÚSTICOS

Tabla de valores unitarios expresados en pesos por Hectárea:

USO DEL SUELO	VALOR POR HA.
1220 RIEGO	\$ 6,000.00
1720 TEMPORAL	\$ 4,000.00
3000 PASTIZAL	\$ 3,000.00
3530 AGOSTADERO	\$ 1,500.00
4200 FORESTAL	\$ 2,000.00
3540 CERRIL	\$ 1,000.00



**GOBIERNO DE TAMAULIPAS
PODER LEGISLATIVO**

COEFICIENTES DE INCREMENTO Y DEMÉRITO DEL VALOR PARA TERRENOS RÚSTICOS

A) TERRENOS CON UBICACIÓN:	FACTOR	
	Excelente	1.15
	Favorable	1.00
	Regular	0.90
	Desfavorable	0.80

B) TERRENOS CON ACCESO:		
	Bueno	1.15
	Regular	1.00
	Malo	0.85

C) TERRENOS PEDREGOSOS:		
	Mínima	1.00
	Moderada	0.90
	Alta	0.75
	Excesiva	0.65

D) TERRENOS CON EROSIÓN:		
	Mínima	1.00
	Moderada	0.90
	Severa	0.75

E) TERRENOS CON TOPOGRAFÍA:		
	Semiplana	1.00
	Inclinada media	0.95
	Inclinada fuerte	0.80
	Accidentada	0.75

F) ACCESO A VÍAS DE COMUNICACIÓN:		
Colindantes a caminos federales y estatales		1.15
Colindantes a ríos, arroyos, presas y lagunas		1.10
Colindantes a menos de 2.5 Km. de vías de comunicación		1.05

G) TERRENOS SALITROSOS:		
		0.60

H) SITUACIÓN JURÍDICA DE LA TENENCIA DE LA TIERRA:		
Propiedad privada		1.00
Ejidal		0.60
Posesión		0.60



**GOBIERNO DE TAMAULIPAS
PODER LEGISLATIVO**

Los valores unitarios para tipos de construcción prevista para los predios urbanos, se aplicarán a las construcciones edificadas en el suelo o terreno rústico. Se exceptúan las construcciones enunciadas en el artículo 105, fracción VI del Código Municipal para el Estado de Tamaulipas, en relación con el artículo 107 del propio Código de la base gravable para los predios rústicos.

Artículo 2º. Para la determinación del valor catastral de los predios suburbanos ubicados en localidades sin estudio técnico, así como de nuevos predios producto del fraccionamiento o subdivisión de los existentes y en general los que no queden comprendidos en este Decreto, el Ayuntamiento determinará valores catastrales provisionales como lo establece la Ley de Catastro para el Estado de Tamaulipas.

Artículo 3º. Cuando existan causas supervinientes relacionadas con los linderos y características de los sectores catastrales, se haga necesario crearlos o modificarlos, el Ayuntamiento tendrá la facultad para realizar lo conducente, a efecto de que tales sectores se encuentren acordes con la realidad del valor de mercado y ubicación de los predios.

TRANSITORIO













Artículo Único. El presente Decreto entrará en vigor el día 1 de enero del año 2018 y deberá publicarse en el Periódico Oficial del Estado.



**GOBIERNO DE TAMAULIPAS
PODER LEGISLATIVO**

Dado en la Sala de Comisiones del Congreso del Estado Libre y Soberano del Estado de Tamaulipas, a los veinte días del mes de septiembre del año dos mil diecisiete.

DIPUTACIÓN PERMANENTE

NOMBRE	A FAVOR	EN CONTRA	ABSTENCIÓN
 DIP. CARLOS ALBERTO GARCÍA GONZÁLEZ PRESIDENTE		_____	_____
 DIP. ALEJANDRO ETIENNE LLANO SECRETARIO		_____	_____
 DIP. HUMBERTO RANGEL VALLEJO SECRETARIO		_____	_____
 DIP. ÁNGEL ROMEO GARZA RODRÍGUEZ VOCAL		_____	_____
 DIP. BEDA LETICIA GERARDO HERNÁNDEZ VOCAL	_____	_____	_____
 DIP. VÍCTOR ADRIÁN MERAZ PADRÓN VOCAL		_____	_____
 DIP. RAFAEL GONZÁLEZ BENAVIDES VOCAL	_____	_____	_____